

STÁTNÍ POZEMKOVÝ ÚŘAD

Sídlo: Husinecká 1024/11a, 130 00 Praha 3 – Žižkov, IČO: 01312774, DIČ: CZ01312774

Krajský pozemkový úřad pro Kraj Vysočina, Pobočka Havlíčkův Brod

Adresa: Smetanovo náměstí 279, 580 02 Havlíčkův Brod

SPU 560464/2015



000293611522

Váš dopis zn.:

Ze dne:

Naše značka: SPU 560464/2015

Spisová zn.: 2RP15976/2012-130742/03/2

Vyřizuje: Ing. Jana Petříková

Tel: 725002564

E-mail: j.petrikova@spucr.cz

ID DS: z49per3

DATUM: 27. 10. 2015

Komplexní pozemkové úpravy v katastrálním území Krucemburk - oznámení o zjišťování průběhu hranic pozemků

Krajský pozemkový úřad pro Kraj Vysočina, Pobočka Havlíčkův Brod (dále jen „pobočka“) jako věcně a místně příslušný správní úřad podle zákona č. 503/2012 Sb., o Státním pozemkovém úřadu a o změně některých souvisejících zákonů, ve znění pozdějších předpisů a podle § 19 zákona č. 139/2002 Sb., o pozemkových úpravách a pozemkových úřadech a o změně zákona č. 229/1991 Sb., o úpravě vlastnických vztahů k půdě a jinému zemědělskému majetku, ve znění pozdějších předpisů (dále jen „zákon“), **oznamuje**, že v rámci zpracování návrhu komplexních pozemkových úprav v katastrálním území Krucemburk bude dne **23.11.2015** probíhat **zjišťování průběhu hranic pozemků**, které bude prováděno v souladu s příslušnými ustanoveními zákona č. 139/2002 Sb., vyhlášky č. 13/2014 Sb., o postupu při provádění pozemkových úprav a náležitostech návrhu pozemkových úprav, zákona č. 256/2013 Sb., o katastru nemovitostí (katastrální zákon) a vyhlášky č. 357/2013 Sb., o katastru nemovitostí (katastrální vyhláška).

Vlastnické hranice budou šetřeny především na obvodu komplexních pozemkových úprav (hranice katastrálního území a hranice územní správní jednotky, hranice zastavěné nebo zastavitelné části obce, silnice, vodní toky apod.) a u pozemků zahrnutých do obvodu pozemkových úprav, které však nevyžadují řešení ve smyslu ustanovení § 2 zákona, ale je u nich třeba obnovit soubor geodetických informací (např. lesní komplexy).

Podkladem pro zjišťování hranic, které jsou obsahem katastru nemovitostí, je dosavadní katastrální operát a operáty dřívějších pozemkových evidencí. Při zjišťování hranic se vyšetřuje skutečný průběh hranice v terénu, který se porovnává s jejím zobrazením v těchto mapových operátech. Zjišťování průběhu hranic pro účely pozemkových úprav provádí komise složená z pracovníků pobočky, katastrálního úřadu, zpracovatele návrhu komplexních pozemkových úprav, zástupců dotčených obcí a podle potřeby i zástupců dalších úřadů. Předseda komise a její členové jsou jmenováni v souladu s ust. § 9 odst. 5 zákona. Komise při zjišťování hranic prověřuje i další údaje, které jsou obsahem katastru (např. údaje o vlastníku - jméno, příjmení, datum narození (rodné číslo), adresa místa trvalého pobytu fyzické osoby, název, identifikační číslo a adresa sídla právnické osoby, druh pozemku, způsob jeho využití). O výsledku zjišťování průběhu hranic sepíše komise protokol.

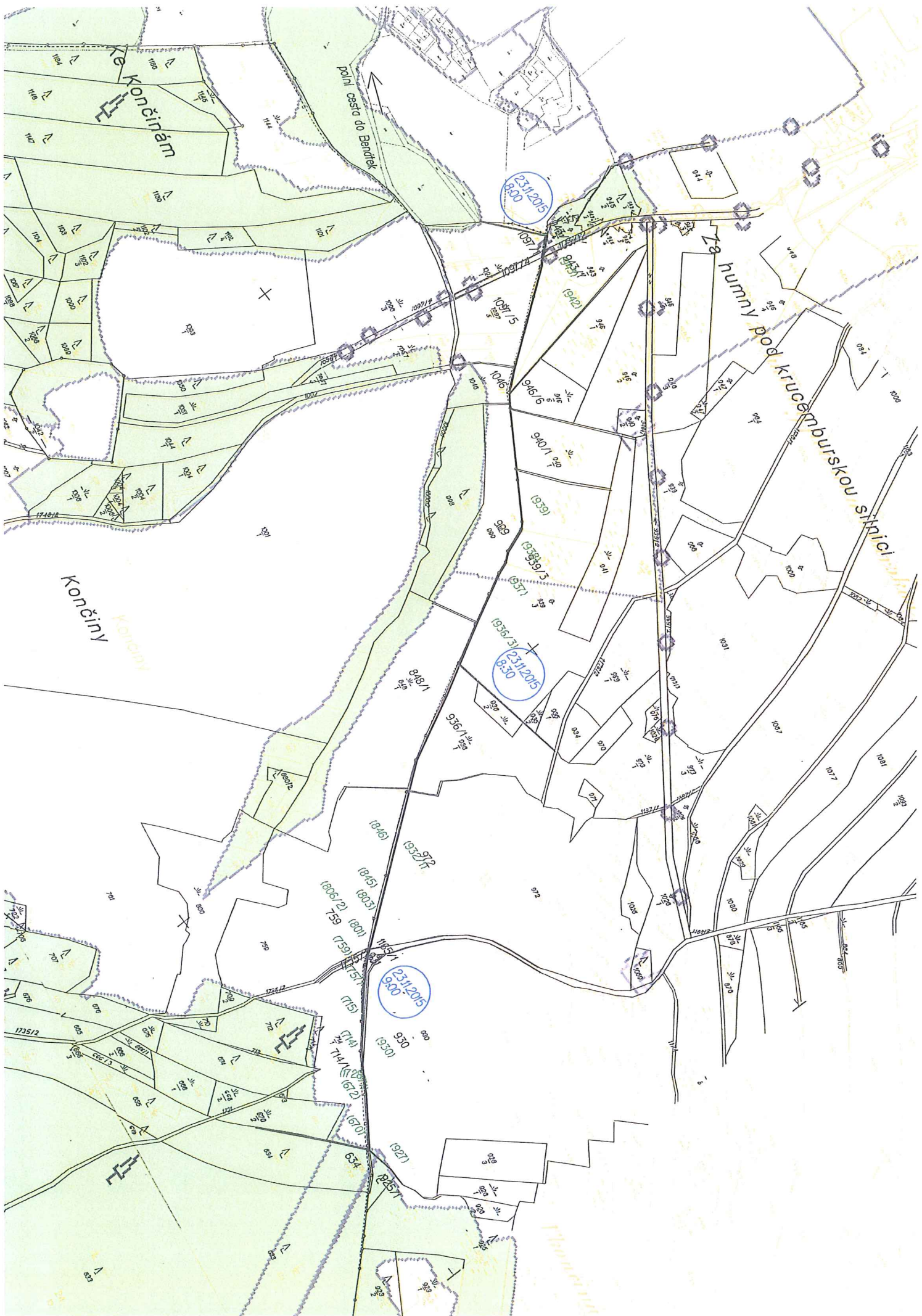
Ke zjišťování průběhu hranic jsou zváni vlastníci pozemků v případech, kdy je jejich účast potřebná pro vyjasnění vlastnické hranice v terénu. Tvoří-li hranici obvodu pozemkových úprav hranice obce, zvou se vždy zástupci sousedních obcí (rovněž vlastníci nemovitostí sousedících s tímto územím). Vlastníci a zástupci obcí jsou ke zjišťování hranic zváni písemnou pozvánkou tak, aby

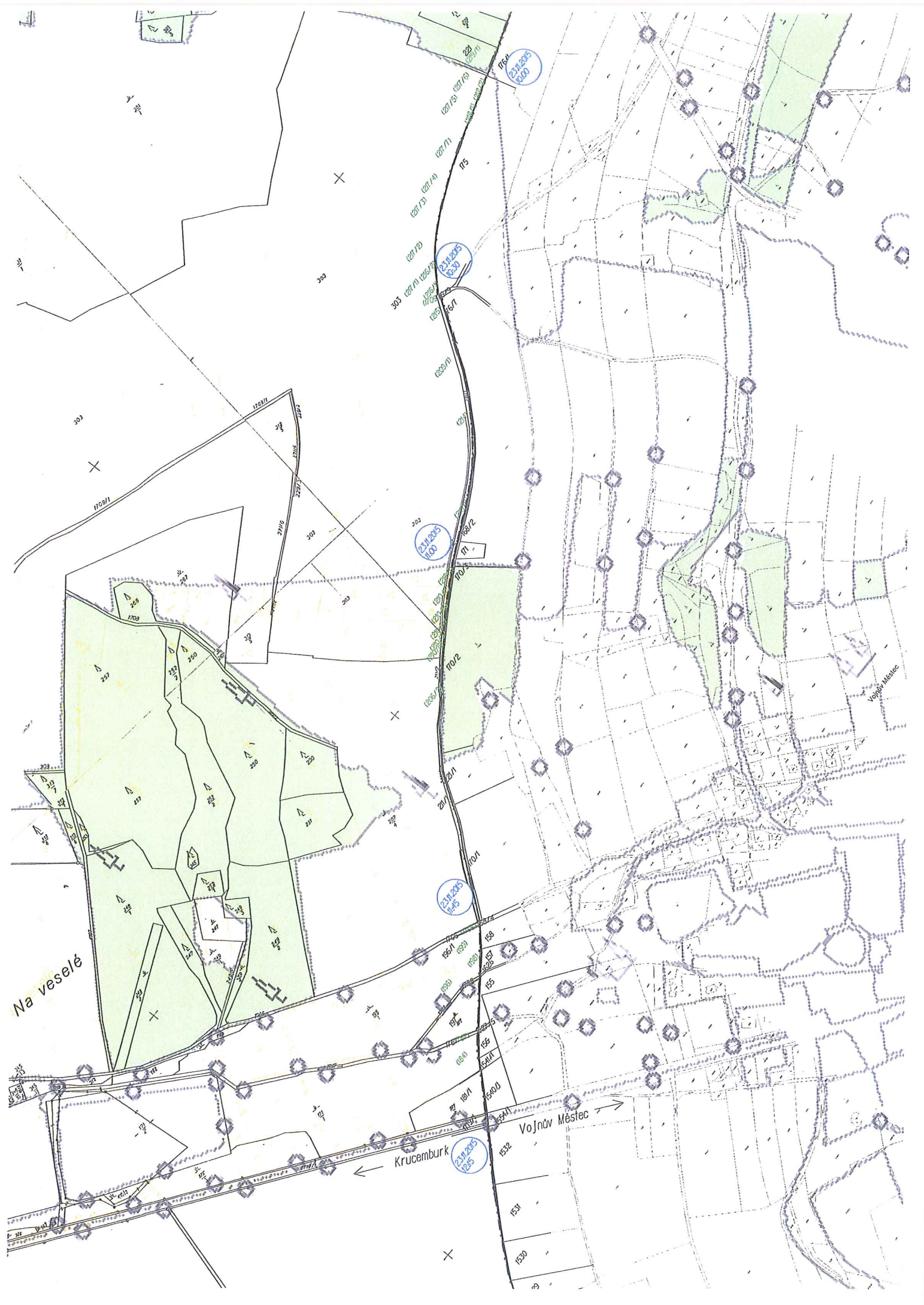
jim byla doručena nejméně týden předem. Neúčast pozvaných (příp. jejich zplnomocněných zástupců) není na překážku využití výsledků zjišťování hranic.

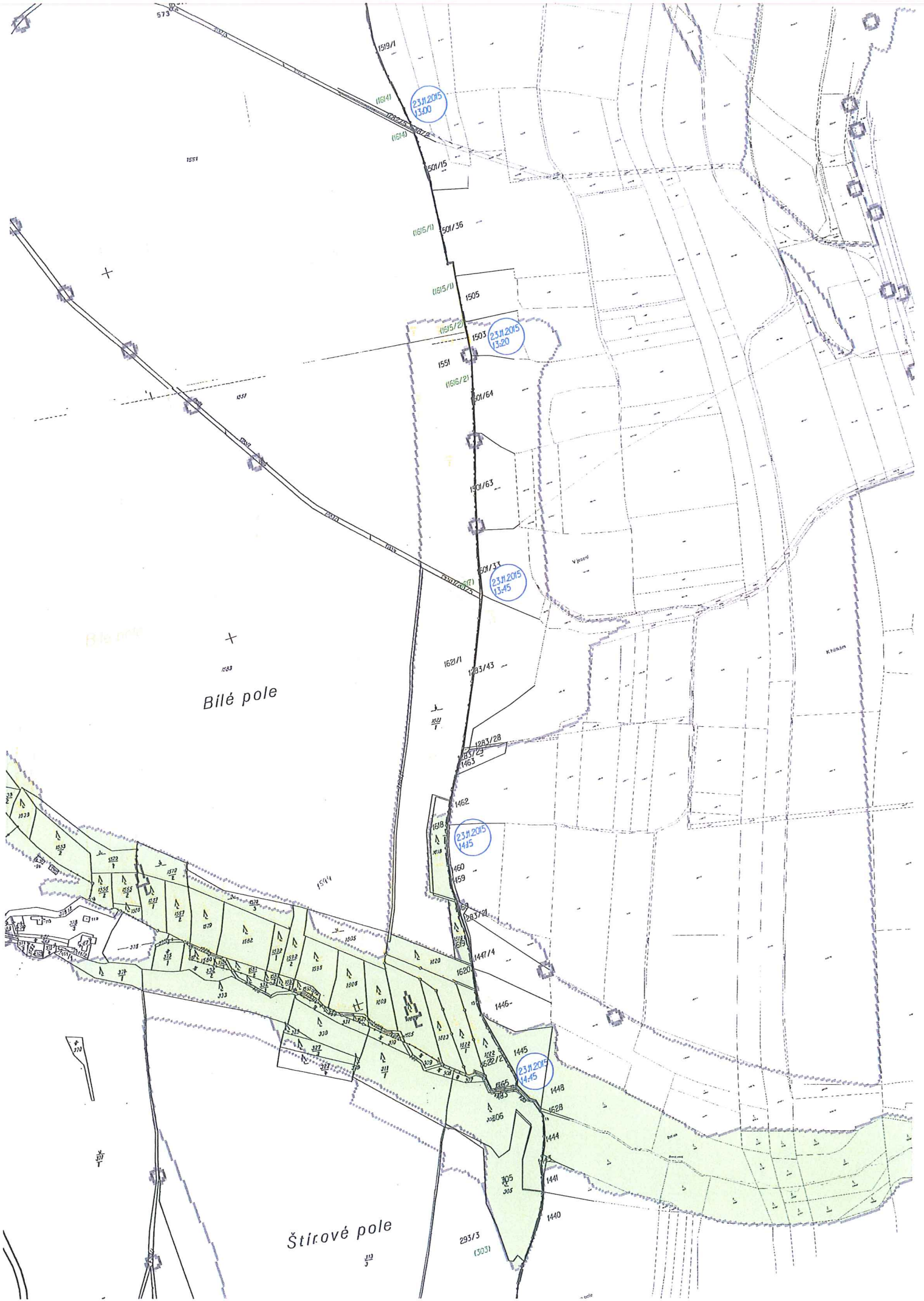
Ing. Milan Šiman
vedoucí Pobočky Havlíčkův Brod
Státní pozemkový úřad

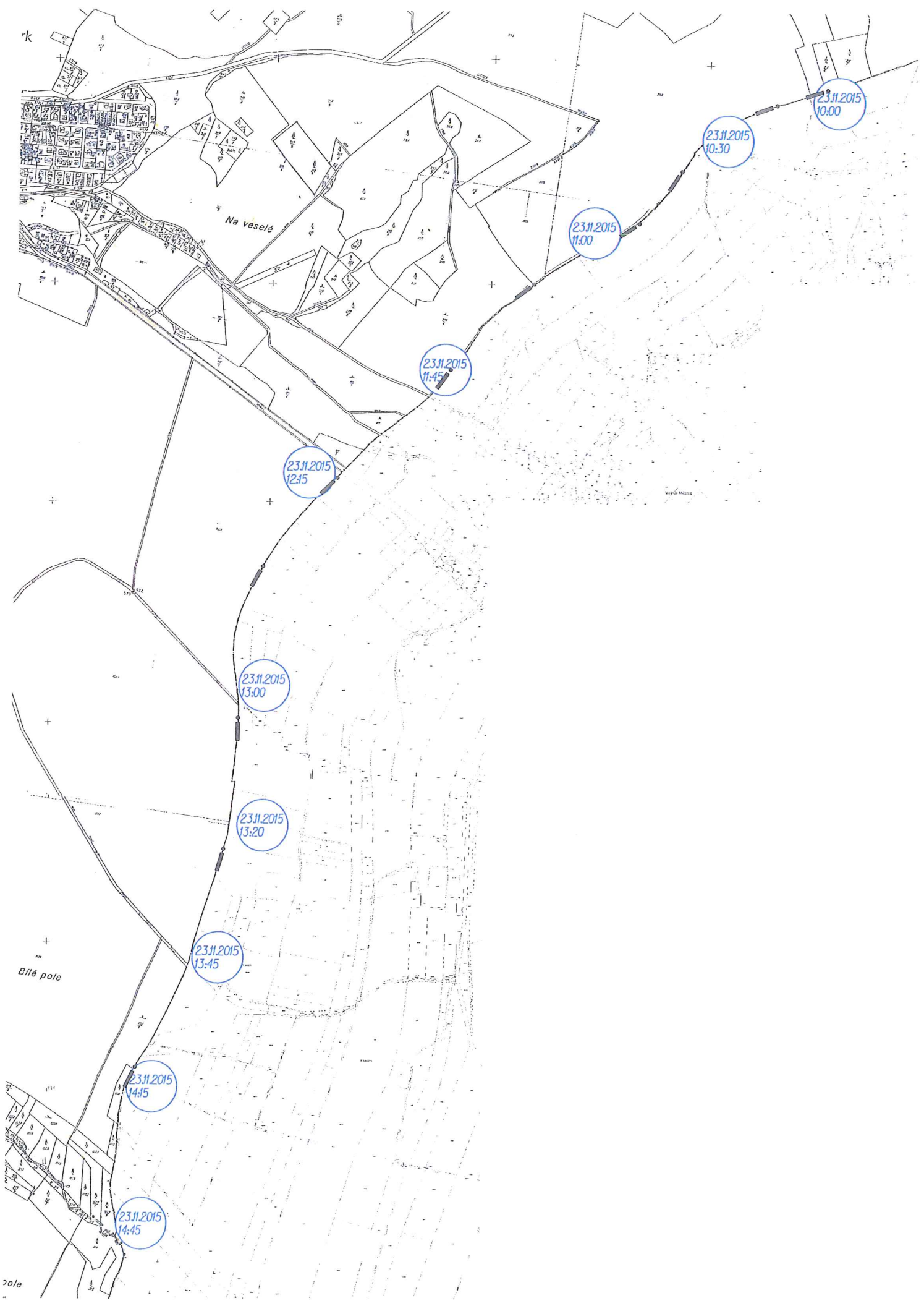


STÁTNÍ POZEMKOVÝ ÚŘAD
Krajský pozemkový úřad pro Kraj Vysočina
Pobočka Havlíčkův Brod
Smetanovo nám. 279
580 02 Havlíčkův Brod









23.11.2015
10:00

23.11.2015
10:30

23.11.2015
11:00

23.11.2015
11:45

23.11.2015
12:15

23.11.2015
13:00

23.11.2015
13:20

23.11.2015
13:45

23.11.2015
14:15

23.11.2015
14:45

k

Na veselé

Bílá pole

Vojná Město

2016