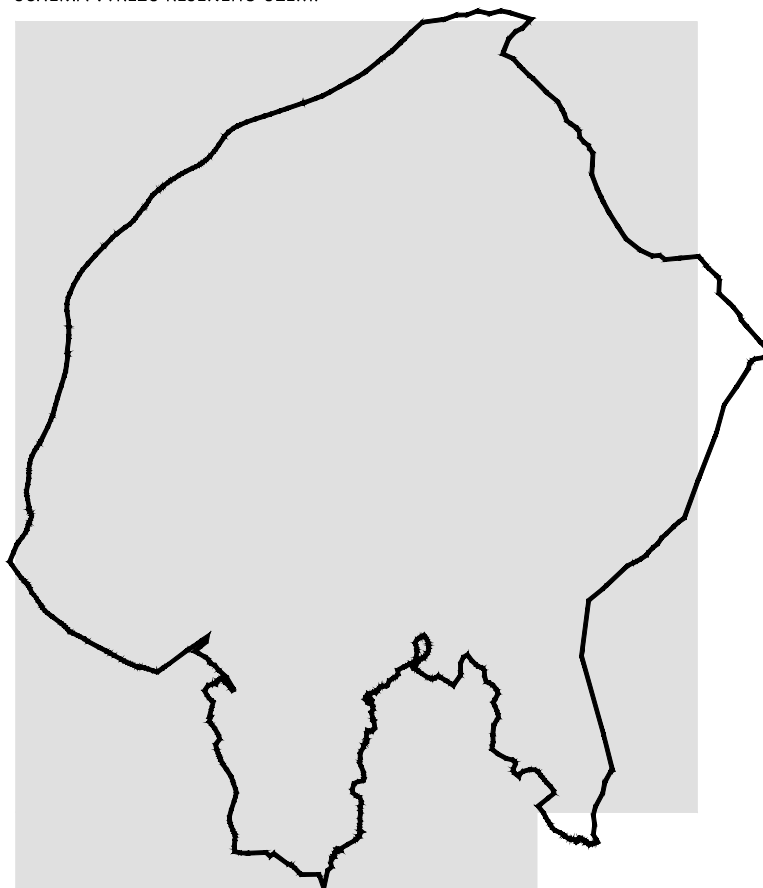
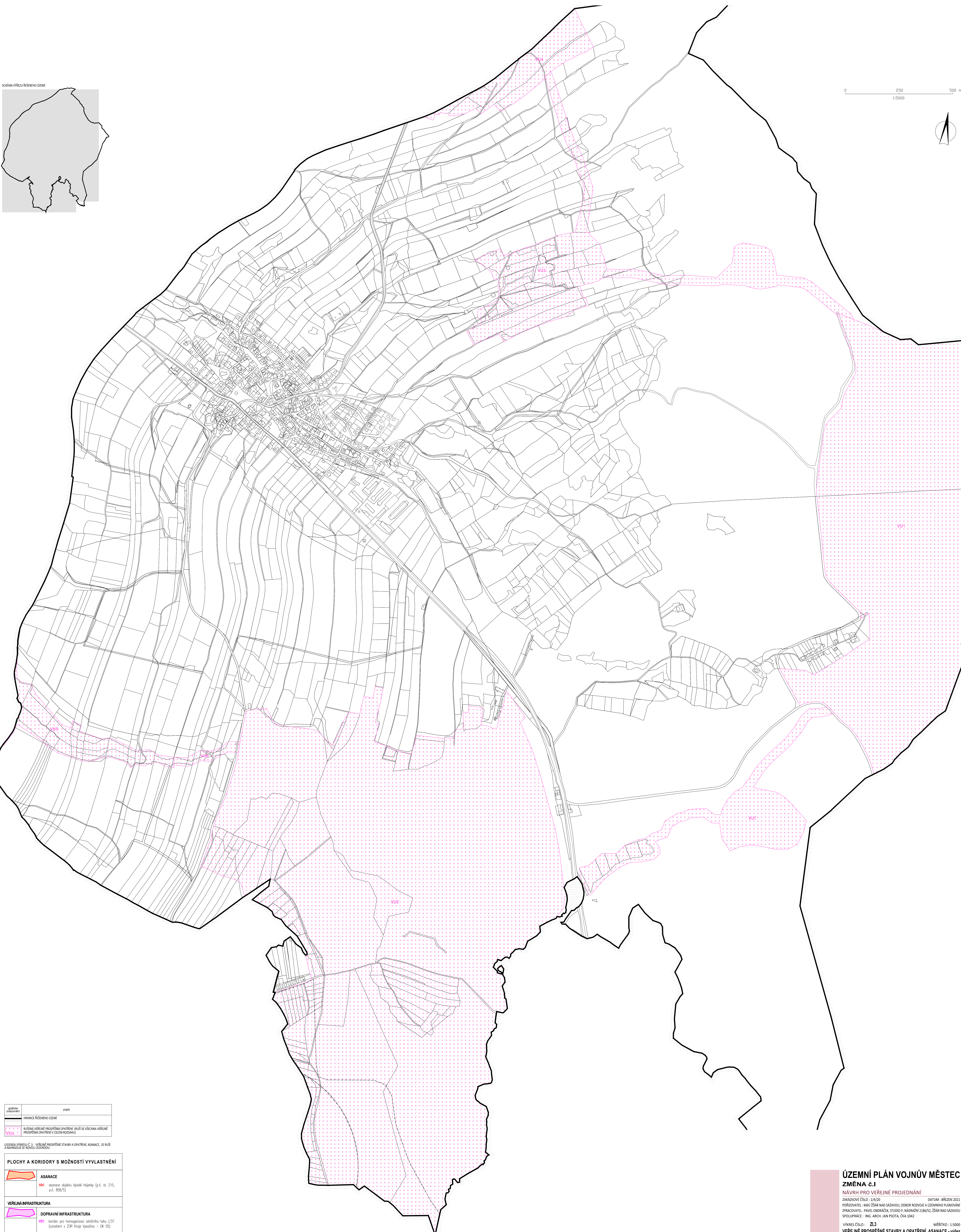



SCHEMA VÝŘEZU ŘEŠENÉHO ÚZEMÍ



0 250 500 m  
1:5000



grafická ztvárnění	popis
	HRANICE ŘEŠENÉHO ÚZEMÍ
	ŘEŠENÁ VEŘEJNĚ PROSPĚŠNÁ OPATŘENÍ (BUDE SE VŠECHNA VEŘEJNĚ PROSPĚŠNÁ OPATŘENÍ V CELEM ROZSAHU)

LEGENDA VÝPISU Č. 3 - VEŘEJNĚ PROSPĚŠNÉ STAVBY A OPATŘENÍ, ASANACE, SE BUDE ZNAMENÁVAT SE NOVOU LEGENDOU

**PLOCHY A KORIDORY S MOŽNOSTÍ VYVLASTNĚNÍ**

	<b>ASANACE</b>
	<b>VAT</b> zastavovací objektu hřbitovní (p.č. st. 215, p.č. 856/3)

**VEŘEJNÁ INFRASTRUKTURA**

	<b>DOPRAVNÍ INFRASTRUKTURA</b>
	<b>VU1</b> koridory pro homogenní síťovité taha /37 (uzavření v ZÚR Křiže Mlýnsko – DK 05)

**ÚZEMNÍ PLÁN VOJNŮV MĚSTEC**  
**ZMĚNA č.1**  
NÁVRH PRO VEŘEJNÉ PROJEDNÁNÍ  
ZÁKAZOVÉ ČÍSLO: 314720 DATUM: BŘEZEN 2021  
POŘIZOVATEL: MĚÚ ZDĀR NAD SÁZAVOU, ODBOR ROZVOJE A ÚZEMNÍHO PLÁNOVÁNÍ  
ZPRACOVATEL: PAVEL ONDŘÁČEK, STUDIO P. MADRAŽNÍ 2186/52, ZDĀR NAD SÁZAVOU  
SPOLUPRÁCE: ING. ARCH. IAN PŠOTA, ČKA 1042  
VÝKRES ČÍSLO: Z1.3 MĚŘÍTKO: 1:5000  
VEŘEJNĚ PROSPĚŠNÉ STAVBY A OPATŘENÍ, ASANACE - výřez