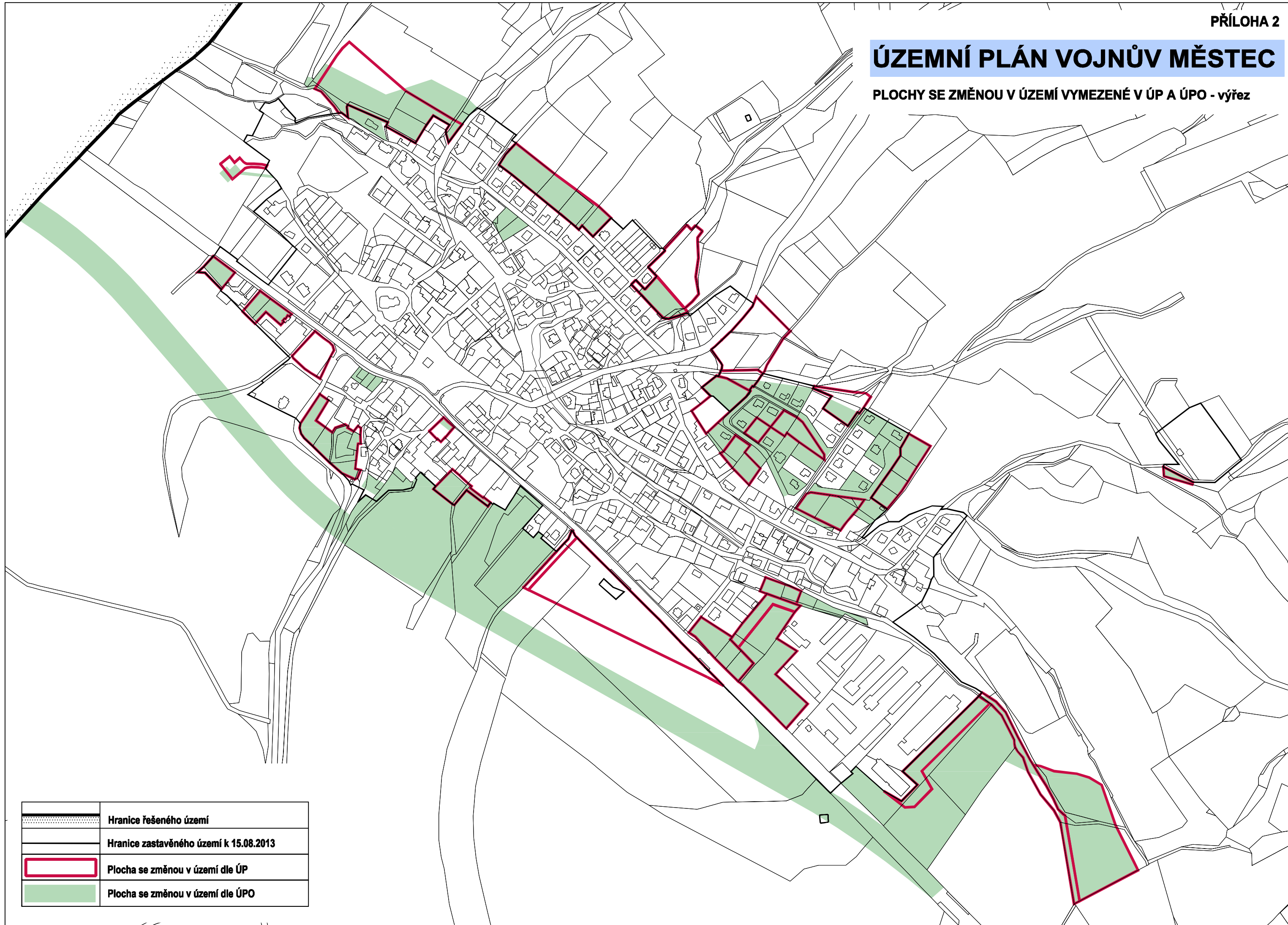






**ÚZEMNÍ PLÁN VOJNŮV MĚSTEC**

PLOCHY SE ZMĚNOU V ÚZEMÍ VYMEZENÉ V ÚP A ÚPO - výřez



	Hranice řešeného území
	Hranice zastavěného území k 15.08.2013
	Plocha se změnou v území dle ÚP
	Plocha se změnou v území dle ÚPO